

Wanderparadies rund um den Diemelsee

Die Ferienregion Diemelsee gehört zu den Sauerland Wanderdörfern und der ersten Qualitätsregion "Wanderbares Deutschland". Mit einem engmaschigen Netz an wunderschönen und gut ausgeschilderten Wanderwegen finden Sie hier eine ursprüngliche Naturlandschaft mit idyllischen Ortschaften, die zum Entdecken und Verweilen einladen. Lassen Sie spektakuläre und faszinierende Ausblicke auf sich wirken. Genießen Sie die Weite der Panoramaansichten über die markanten Höhenzüge des Sauerlandes. Anspruchsvolle Tagesetappen, leichte Halbtagestouren oder Erlebniswanderungen mit Schifffahrt bieten eine abwechslungsreiche Wanderbühne, die nur darauf wartet, von Ihnen entdeckt zu werden. Auf in die Wanderschuhe und rein in die Natur!

Wanderveranstaltungen am Diemelsee

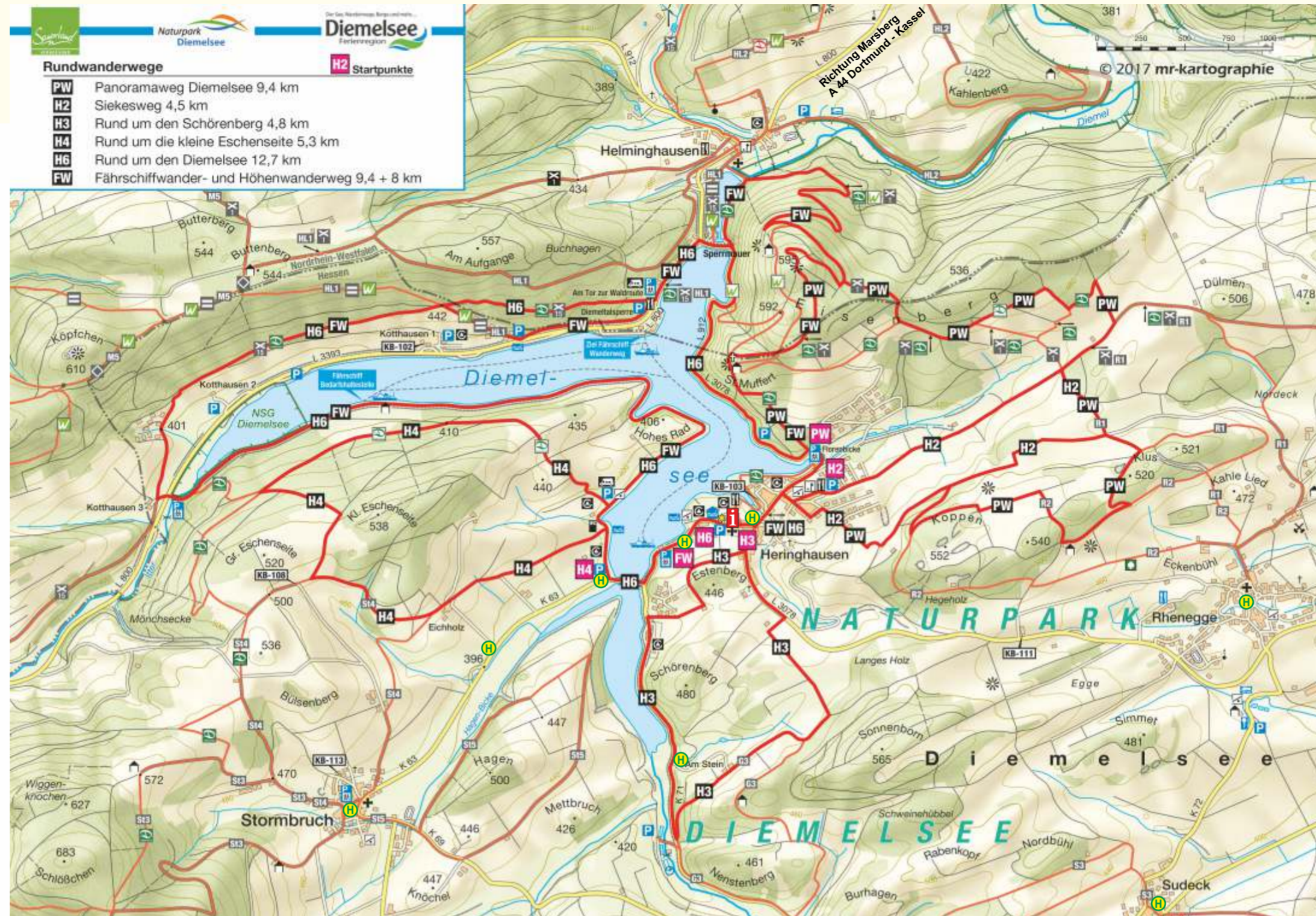
EXTREM EXTREM

Diemelsee - Willingen - Edersee

48 Stunden - 150 km - ca. 3.000 Höhenmeter
Stellt euch der Herausforderung - Vom Hochsauerland zum Edersee und zurück, extremer geht nicht!
Informationen & Anmeldung unter:
www.extrem-extrem.de

Geführte Wanderungen mit dem Natur- und Geoparkführer im Naturpark Diemelsee

Termine unter: www.naturpark-diemelsee.de oder www.geopark-grenzwelten.de



Rundwanderwege am Diemelsee

Panoramaweg Diemelsee (9,7 km) PW

PW Start & Ziel: Parkplatz Florenbicke, Heringhausen
Einkehrmöglichkeiten: keine, Rucksackverpflegung

An- und Abreise mit ÖPNV

DB Linie R42: Zielbahnhof Usseln oder Willingen weiter mit AST/Bus, Ziel: **H** Heringshsn. Mitte

Die Qualitätstour Panoramaweg Diemelsee gehört zu den schönsten Rundwandertouren für Halbtageswanderungen im Sauerland - den Sauerland-Spuren. Für das Siegel Qualitätsregion wurden die Touren extra vom Deutschen Wanderverband nach den Grundlagen für Qualitätsweg geprüft. Spektakuläre Panoramablicke und ein Wandervergnügen der Extraklasse erwartet den Wanderer bei dieser Qualitätstour am östlichen Diemelsee. Sie wandern auf schmalen und naturbelassenen Wegen durch eine wechselnde Naturlandschaft von Wäldern, Bergen, Tälern und Wiesen. Genießen Sie die Ruhe und die Weite vom Blick des Aussichtspunktes „St. Muffert“ über die Höhenzüge des Hochsauerlandes. Beim Anstieg von ca. 360 m über NN auf fast 600 m über NN werden Sie immer wieder mit herrlichen Aussichten auf den sich im Tal windenden Diemelsee belohnt. Was nach dieser kleinen Anstrengung kommt, kann man ganz einfach mit Genusswandern beschreiben. Die Tour führt durch verschiedene Täler mit immer neuen Aussichten und Panoramen. Zum Ende geht es bergab zum Ufer des Diemelsees zurück. Mit 288 Höhenmetern im Auf- und Abstieg gehört diese Tour zu den mittelschweren Touren am Diemelsee.



Rund um den Diemelsee (12,7 km) H6

H6 Start & Ziel: Parkplatz Strandbad, Heringhausen
Einkehrmöglichkeiten: Heringshsn., Nähe Sperrmauer

An- und Abreise mit ÖPNV

DB Linie R42: Zielbahnhof Usseln oder Willingen weiter mit AST/Bus, Ziel: **H** Heringshsn. Strandbad

Lernen Sie bei der 12,7 km langen und abwechslungsreichen Seerundung den Diemelsee mit all seinen Facetten und von all seinen Seiten kennen. Empfohlener Startpunkt ist bei dieser Wanderung der Wanderparkplatz Heringhausen-Strandbad. Natürlich können Sie aber auch von jedem anderen Startpunkt in die Rundtour um den Diemelsee starten. Diese erlebnisreiche und besonders familienfreundliche Wandertour ist auch für Kinderwagen geeignet. **Hinweis:** Umgehen Sie den kurzen Streckenabschnitt oberhalb „Kotthausen 1“, Höhe 442 und dem Wanderparkplatz „Am Tor zur Waldroute“ über die markierte Waldroute. Mit 168 Höhenmetern im Auf- und Abstieg gehört diese Rundtour zu den leichtesten Wandertouren am Diemelsee. Highlights des mit H6 markierten Rundweges sind der naturbelassene Teil zwischen dem Campingplatz „Hohes Rad“ und dem Naturschutzgebiet Diemelsee. Die spektakulären Panoramablicke auf dem Streckenabschnitt zwischen dem Naturschutzgebiet Diemelsee und der Sperrmauer sowie die imposante Sperrmauer selbst - mit beeindruckenden Blicken auf die Ausgleichsweiher und den See - werden Sie begeistern.



Fährschiffwandern FW

FW Das mobile Wandervergnügen mit Schifffahrt
FW Start & Ziel: Parkplatz Strandbad, Heringhausen
Einkehrmöglichkeiten: Heringshsn., Nähe Sperrmauer

An- und Abreise mit ÖPNV

DB Linie R42: Zielbahnhof Usseln oder Willingen weiter mit AST/Bus, Ziel: **H** Heringshsn. Strandbad

Durch die drei Schiffsanlegestellen der Schifffahrt „MS Muffert“, haben Sie verschiedene Möglichkeiten, den Diemelsee in Verbindung mit einer Schifffahrt zu umrunden. So ergeben sich vielfältige Tourgestaltungen mit unterschiedlichster Etappenlänge. **Hinweis:** Die „MS Muffert“ ist nach Fahrplan unterwegs. Informationen zu den Fahrzeiten finden Sie unter: www.seerundfahrten-diemelsee.de
Kontakt: Seerundfahrten S. Koch, Tel. 02991 6441 oder 0151 11633941

Fährschiff-Höhenwanderweg (8 km)

Streckenverlauf: Strandbad Heringshsn. - Parkplatz Florenbicke - Aussichtspunkt St. Muffert - Sperrmauer - Bootshafen „MS Muffert“ - anschl. Rückfahrt (jede volle Stunde) zum Strandbad-Heringhausen

Fährschiff-Wanderweg (9,4 km oder 4,5 km)

Streckenverlauf: Strandbad Heringshsn. - Seebücke - Hohes Rad - Bedarfshaltestelle (4,5 km Rückfahrt nach vorheriger tel. Anmeldung möglich) - Kotthausen 3, 2, 1 - Bootshafen „MS Muffert“ - anschl. Rückfahrt (jede volle Stunde) zum Strandbad-Heringhausen



Wandervergnügen für Jedermann - 3 Kurzwanderwege am Diemelsee

Siekeweg (4,5 km) H2

H2 Start & Ziel: Parkplatz Golfpark, Heringhausen
Einkehrmöglichkeiten: Diemelsteighütte Heringshsn.
Streckenverlauf: Golfpark Heringshsn. - Dülmen - Heringshsn. - Golfpark Heringshsn.

An- und Abreise mit ÖPNV

DB Linie R42: Zielbahnhof Usseln oder Willingen weiter mit AST/Bus, Ziel: **H** Heringshsn. Mitte

Rund um den Schöenberg (4,8 km) H3

H3 Start & Ziel: Parkplatz Tourist-Info, Heringhausen
Einkehrmöglichkeiten: Heringshsn.
Streckenverlauf: Parkplatz Heringhausen - L3078 - Sonnenborn - Am Stein - Schöenberg - Estenberg

An- und Abreise mit ÖPNV

DB Linie R42: Zielbahnhof Usseln oder Willingen weiter mit AST/Bus, Ziel: **H** Heringshsn. Strandbad

Rund um die kleine Eschenseite (5,3 km) H4

H4 Start & Ziel: Parkplatz Campingplatz Seebücke
Einkehrmöglichkeiten: keine, Rucksackverpflegung
Streckenverlauf: Parkplatz Campingplatz - auf dem Diemelsteig - kleine Eschenseite - Eichholz - Parkplatz


An- und Abreise mit ÖPNV

DB Linie R42: Zielbahnhof Usseln oder Willingen weiter mit AST/Bus, Ziel: **H** Heringshsn. Diemelbrücke

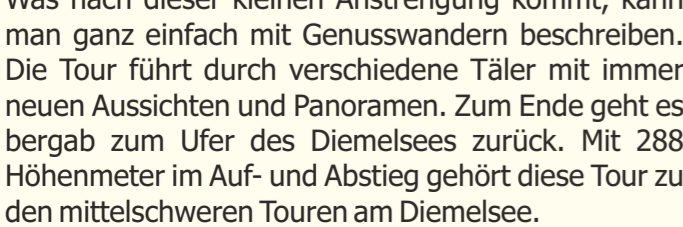
Hinweis für Familien: Dieser Weg ist auch für sportliche Kinderwagenschieber geeignet!

Naturjuwel im Sauerland ...

Diemelsteig mit Rundwegen



www.diemelsee.de



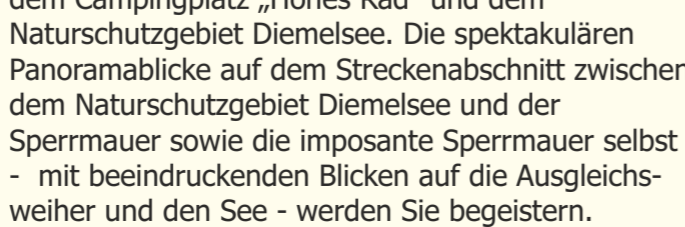
Rundwanderwege am Diemelsee

Panoramaweg Diemelsee (9,7 km) PW

PW Start & Ziel: Parkplatz Florenbicke, Heringhausen
Einkehrmöglichkeiten: keine, Rucksackverpflegung

An- und Abreise mit ÖPNV

DB Linie R42: Zielbahnhof Usseln oder Willingen weiter mit AST/Bus, Ziel: **H** Heringshsn. Mitte

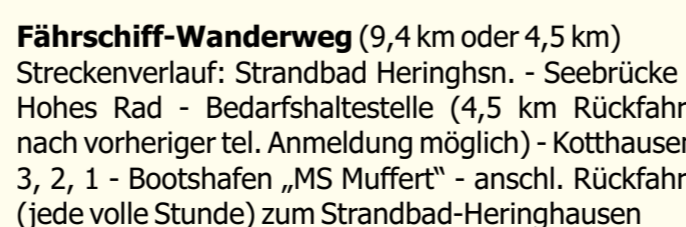


Rund um den Diemelsee (12,7 km) H6

H6 Start & Ziel: Parkplatz Strandbad, Heringhausen
Einkehrmöglichkeiten: Heringshsn., Nähe Sperrmauer

An- und Abreise mit ÖPNV

DB Linie R42: Zielbahnhof Usseln oder Willingen weiter mit AST/Bus, Ziel: **H** Heringshsn. Strandbad




Fährschiffwandern FW

FW Das mobile Wandervergnügen mit Schifffahrt
FW Start & Ziel: Parkplatz Strandbad, Heringhausen
Einkehrmöglichkeiten: Heringshsn., Nähe Sperrmauer

An- und Abreise mit ÖPNV

DB Linie R42: Zielbahnhof Usseln oder Willingen weiter mit AST/Bus, Ziel: **H** Heringshsn. Strandbad



Wandervergnügen für Jedermann - 3 Kurzwanderwege am Diemelsee

Siekeweg (4,5 km) H2

H2 Start & Ziel: Parkplatz Golfpark, Heringhausen
Einkehrmöglichkeiten: Diemelsteighütte Heringshsn.
Streckenverlauf: Golfpark Heringshsn. - Dülmen - Heringshsn. - Golfpark Heringshsn.

An- und Abreise mit ÖPNV

DB Linie R42: Zielbahnhof Usseln oder Willingen weiter mit AST/Bus, Ziel: **H** Heringshsn. Mitte

Rund um den Schöenberg (4,8 km) H3

H3 Start & Ziel: Parkplatz Tourist-Info, Heringhausen
Einkehrmöglichkeiten: Heringshsn.
Streckenverlauf: Parkplatz Heringhausen - L3078 - Sonnenborn - Am Stein - Schöenberg - Estenberg

An- und Abreise mit ÖPNV

DB Linie R42: Zielbahnhof Usseln oder Willingen weiter mit AST/Bus, Ziel: **H** Heringshsn. Strandbad

Rund um die kleine Eschenseite (5,3 km) H4

H4 Start & Ziel: Parkplatz Campingplatz Seebücke
Einkehrmöglichkeiten: keine, Rucksackverpflegung
Streckenverlauf: Parkplatz Campingplatz - auf dem Diemelsteig - kleine Eschenseite - Eichholz - Parkplatz

An- und Abreise mit ÖPNV

DB Linie R42: Zielbahnhof Usseln oder Willingen weiter mit AST/Bus, Ziel: **H** Heringshsn. Diemelbrücke

Hinweis für Familien: Dieser Weg ist auch für sportliche Kinderwagenschieber geeignet!



Ferienregion Diemelsee Naturjuwel des Sauerlandes

Im Grenzgebiet von Hessen und Nordrhein-Westfalen, im Osten des Sauerlandes, präsentiert sich die Ferienregion Diemelsee als naturnahes Urlaubs- und Freizeitparadies in einer herrlichen Naturlandschaft. Eingebettet in die hohen Berge des Sauerlandes liegt er, der Diemelsee - der Natursee der fünf großen Sauerländer Seen. Die Kombination von See und naturnahen Wäldern vermittelt Wanderern und Familien gleichermaßen Urlaubsfreuden und Naturverbundenheit in einer nahezu unverbauten Naturkulisse. Dichte Waldgebiete, offene Feld- und Wiesenfluren, imposante Berglandschaften und seltene Hochheideflächen prägen die Region um den Diemelsee und den gleichnamigen Naturpark. Mit seiner ausgezeichneten Wasserqualität lockt der Stausee jedes Jahr aufs Neue unzählige Wassersportler und Naturliebhaber an. Entdecken Sie zusätzlich das bunte Spektrum an Freizeiteinrichtungen und Sehenswürdigkeiten in der Ferienregion Diemelsee. Verbinden Sie ihren Urlaub mit Ausflügen in die nähere Umgebung, wie z.B. nach Willingen, Bad Arolsen, Brilon, Paderborn oder Kassel. Nutzen Sie dabei die SauerlandCard und MeineCard+.

Kontakt und weitere Informationen

Tourist-Information Diemelsee

Kirchstr. 6
34519 Diemelsee
Telefon 05633 91133
www.diemelsee.de

Der See, Wanderwege, Berge und mehr...
Diemelsee
Ferienregion

